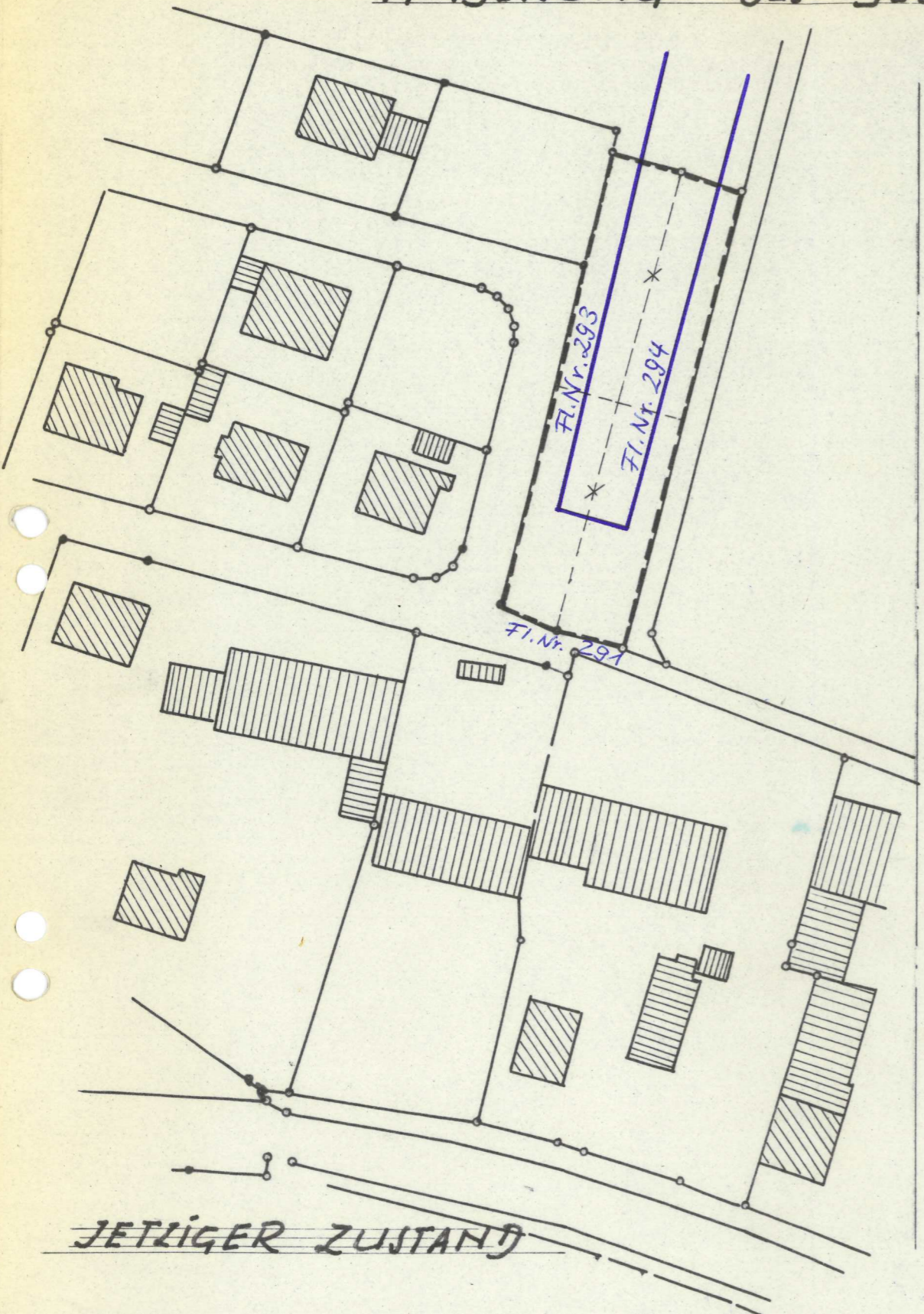


# ÄNDERUNG DES BEBAUUNGSPLANES „AM STEINBERGWEG“ IN DEMLING

Blatt 1



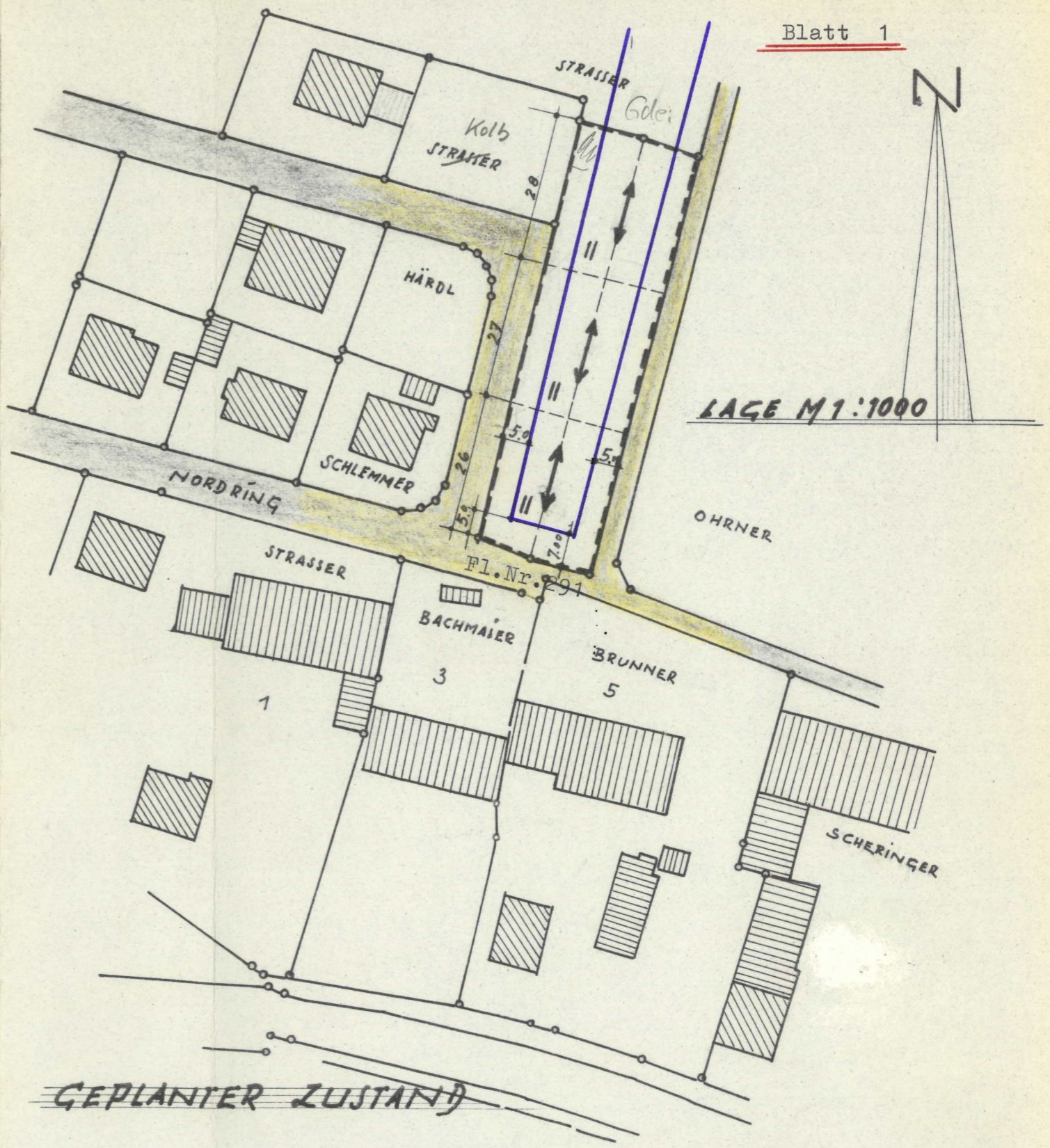
JETZIGER ZUSTAND

GRUNDEIGENTÜMER

BACHMAIER: Franz Bachmaier  
 SCHERINGER: Karingw. Michael

NACHBARN

OHRNER:  
 STRASSER:  
 HÄRDL:  
 SCHLEMMER:  
 BRUNNER:



GEPLANTER ZUSTAND

**Gemeinde Großmehring**

Thomas Ohmer  
 Max Kolb  
 Georg Härdl  
 Schlemmert  
 Brunner

*(Signature)*  
 (Mirbeth)  
 1. Bürgermeister

PLANFERTIGER:

JOHANN SCHNEIDER  
 BAUPLANUNG  
 SCHILLERSTR. 7 • TEL. 08407/719  
 80 930 93 M E H R I N G  
 GROSSMEHRING, ~~1978~~ 1979  
 13. März 1979



ÄNDERUNG DES BEBAUUNGSPLANES "AM STEINBERGWEG" IN DEMLING Blatt 2  
 FÜR DIE GRUNDSTÜCKE FL.NR. 292/1-5, 292/7-15 u. 290 - 290/5

Zustimmung der betroffenen Grundstückseigentümer

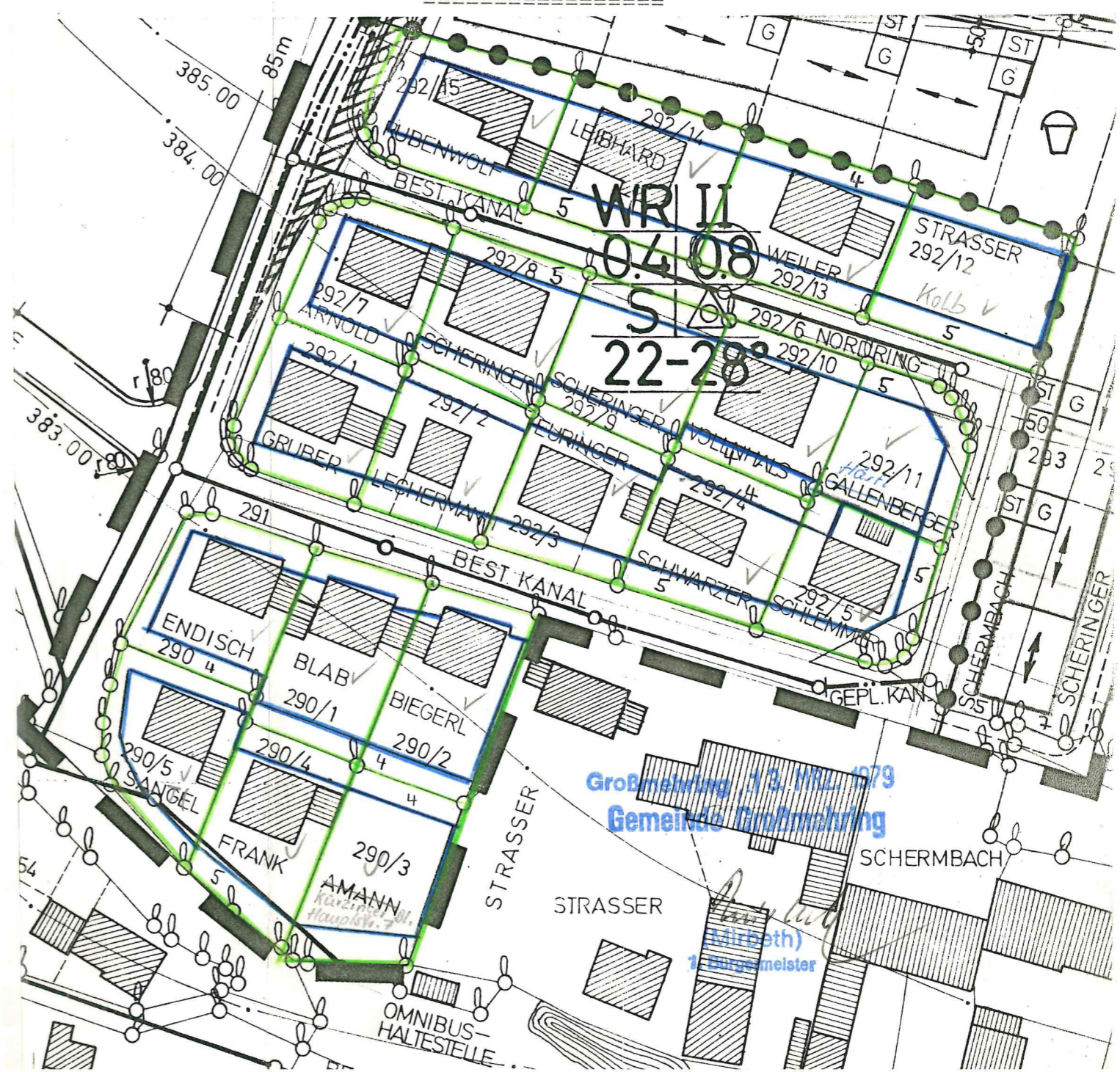
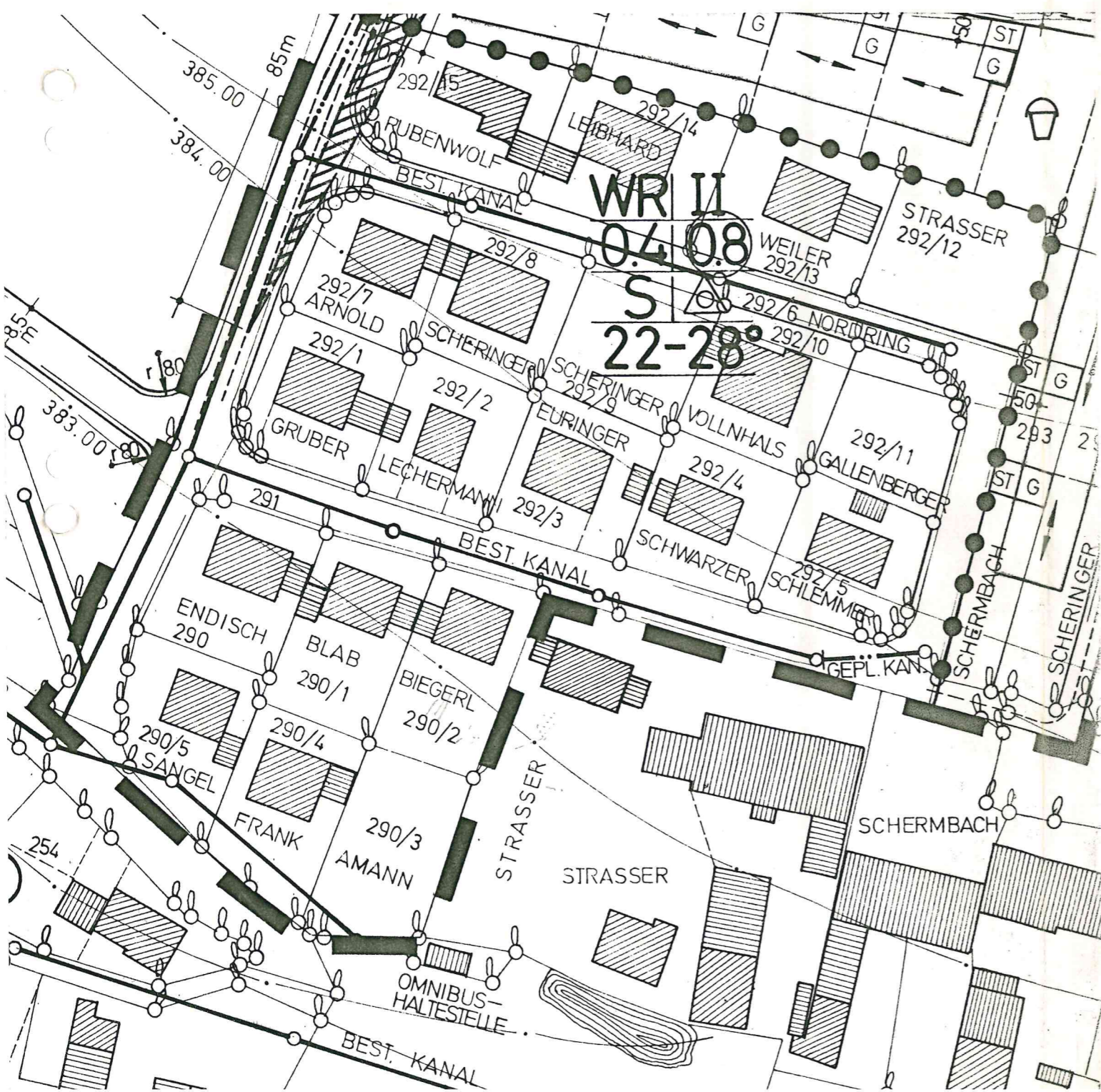
Fl.Nr. 290	<i>Endisch</i> Endisch	Fl.Nr. 290/3	<i>Kürzinger Bl.</i> Kürzinger
Fl.Nr. 290/1	<i>Blab Blab</i> Blab	Fl.Nr. 290/4	<i>Frank</i> Frank
Fl.Nr. 290/2	<i>Biegerl</i> Biegerl	Fl.Nr. 290/5	<i>Sangl</i> Sangl

JETZIGER ZUSTAND

Fl.Nr. 292/1	<i>Gruber</i> Gruber	Fl.Nr. 292/8	<i>Scheringer</i> Scheringer	Fl.Nr. 292/14	<i>H. Leibhard</i> Leibhard
Fl.Nr. 292/2	<i>Lechermann</i> Lechermann	Fl.Nr. 292/9	<i>Scheringer</i> Scheringer	Fl.Nr. 292/15	<i>Vollnhals</i> Vollnhals
Fl.Nr. 292/3	<i>Euringer</i> Euringer	Fl.Nr. 292/10	<i>Gallenberger</i> Gallenberger		
Fl.Nr. 292/4	<i>Schwarzer</i> Schwarzer	Fl.Nr. 292/11	<i>Strasser</i> Strasser		
Fl.Nr. 292/5	<i>Schlemmer</i> Schlemmer	Fl.Nr. 292/12	<i>Weiler</i> Weiler		
Fl.Nr. 292/7	<i>Arnold</i> Arnold	Fl.Nr. 292/13			

Blatt 2

KÜNFTIGER ZUSTAND





Änderung des Bebauungsplanes  
"Am Steinbergweg"

---

Aufgrund der §§ 10 und 13 des Bundesbaugesetzes (BBauG) und Art. 23 der Gemeindeordnung für den Freistaat Bayern (GO) erläßt die Gemeinde Großmehring folgende

S a t z u n g  
zur Änderung des Bebauungsplanes "Am Steinbergweg" in Demling

§ 1


Die Baugrenzen der Grundstücke Fl.Nr. 293 und 294 Gemarkung Demling werden - wie in der Änderungsplanung vom 13.3.1979, Blatt 1, dargestellt - nach Süden bis auf einen Abstand von 7 m bzw. 5 m vom Weg Fl.Nr. 291 ausgedehnt.

§ 2

Für die Grundstücke Fl.Nr. 292/1-5, 292/7-15 und 290-290/5 Gemarkung Demling, die im Geltungsbereich des Bebauungsplanes liegen und bereits überwiegend bebaut sind, werden nachträglich Baugrenzen in der in der Änderungsplanung vom 13.3.1979, Blatt 2, dargestellten Form festgesetzt.

§ 3

Diese Satzung tritt am Tage nach ihrer Bekanntmachung in Kraft.



Großmehring, 13.3.1979

Gemeinde Großmehring

*Mirbeth*  
Mirbeth

1. Bürgermeister

Diese Satzung wurde im Amtsblatt der Gemeinde Großmehring vom 27. April 1979 bekanntgemacht.